Předběžný výkres výkupu pozemků v km 2,3- 3,4

Měřítko 1:1000

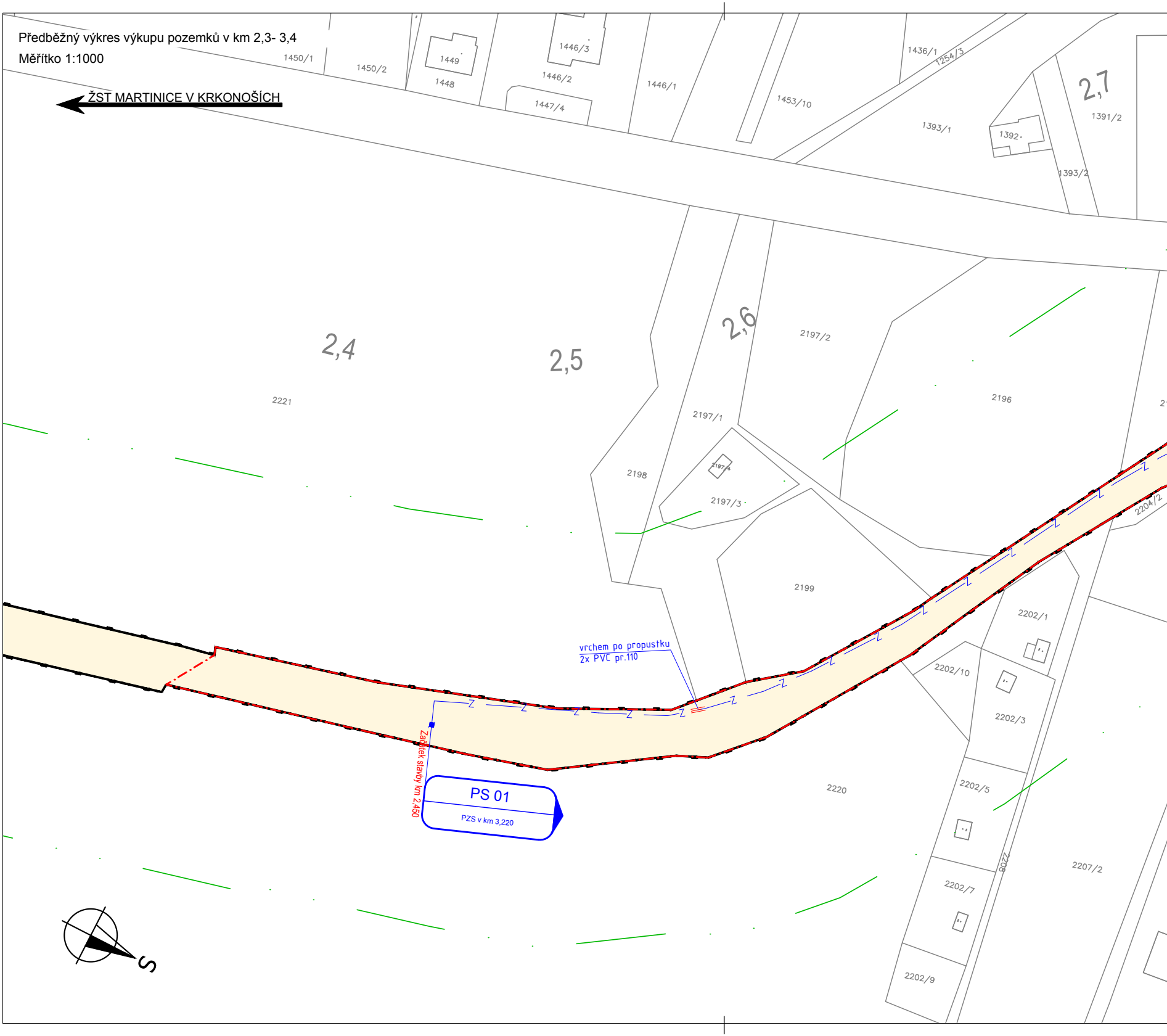
ŽST MARTINICE V KRKONOŠÍCH
1450/1
1450/2
1449
1448
1446/3
1446/2
1447/4
1446/1
1453/10
1436/1
1254/3
1393/1
1392
2,7
1391/2
1393/2
2,4
2,5
2,6
2221
2197/2
2196
2197/1
2198
2197/4
2197/3
2199
2204/2
2202/1
vrchem po propustku
2x PVC pr.110
2202/10
2202/3
Začátek stavby km 2,450
PS 01
PZS v km 3,220
2220
2202/5
2208
2207/2
2202/7
2202/9
S

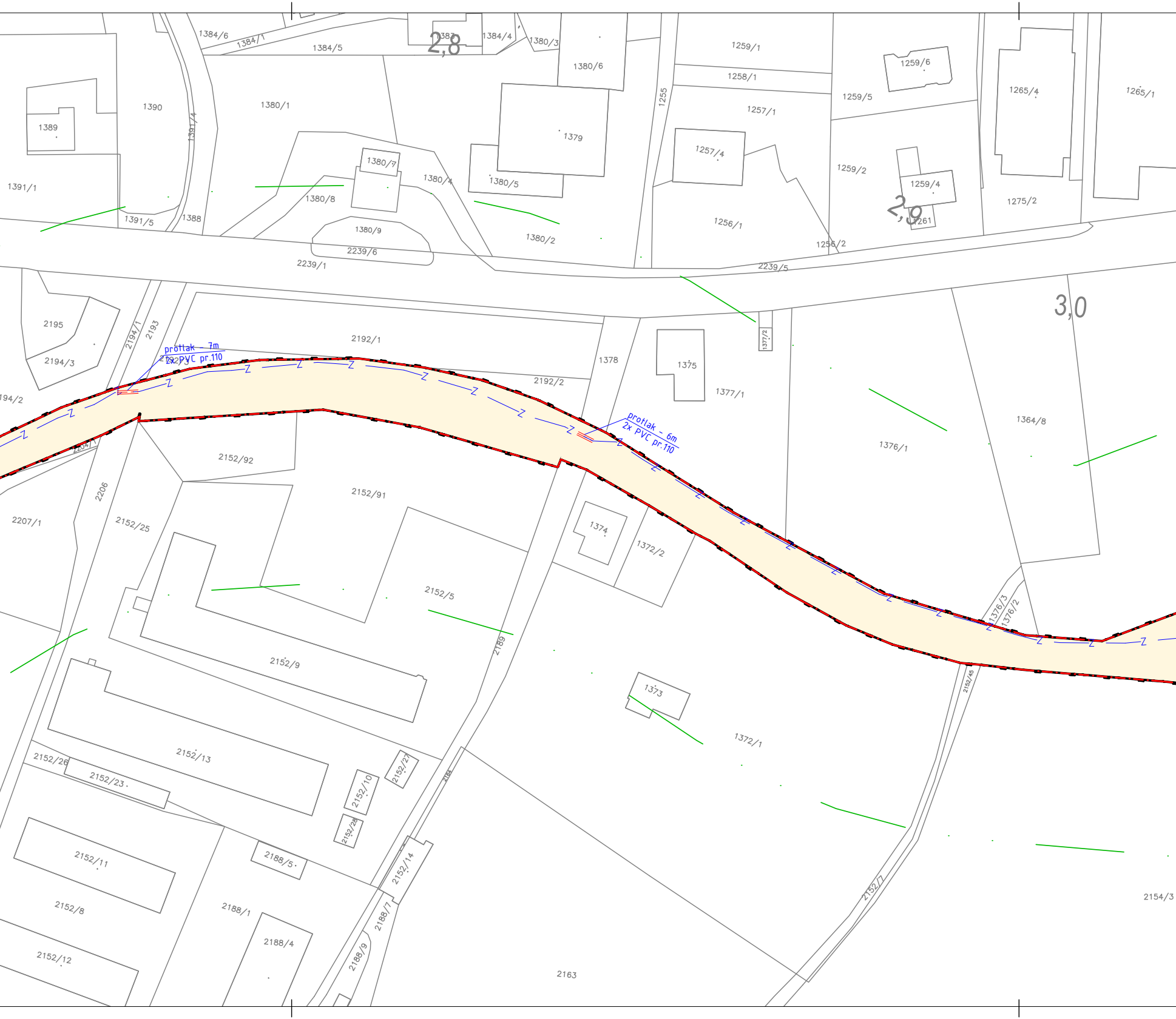
2,8
2,9
3,0
protlak - 7m
2x PVC pr.110
protlak - 6m
2x PVC pr.110
1384/6
1384/1
1384/5
1384/4
1380/3
1380/6
1390
1389
1391/4
1380/1
1379
1380/7
1380/4
1380/8
1380/5
1391/1
1391/5
1388
1380/9
2239/6
2239/1
1380/2
1255
1259/1
1258/1
1259/6
1259/5
1257/1
1257/4
1259/2
1259/4
1261
1256/1
1256/2
2239/5
1265/4
1265/1
1275/2
2195
2194/1
2193
2194/3
2192/1
2192/2
1378
1375
1377/2
1377/1
1364/8
1376/1
194/2
2152/92
2152/91
2206
2207/1
2152/25
1374
1372/2
2152/5
2189
2152/9
1376/3
1376/2
2152/46
1373
1372/1
2152/13
2152/26
2152/23
2152/10
2152/27
2152/28
2164
2152/11
2188/5
2152/14
2152/7
2152/8
2188/1
2188/7
2152/12
2188/4
2188/9
2163
2154/3

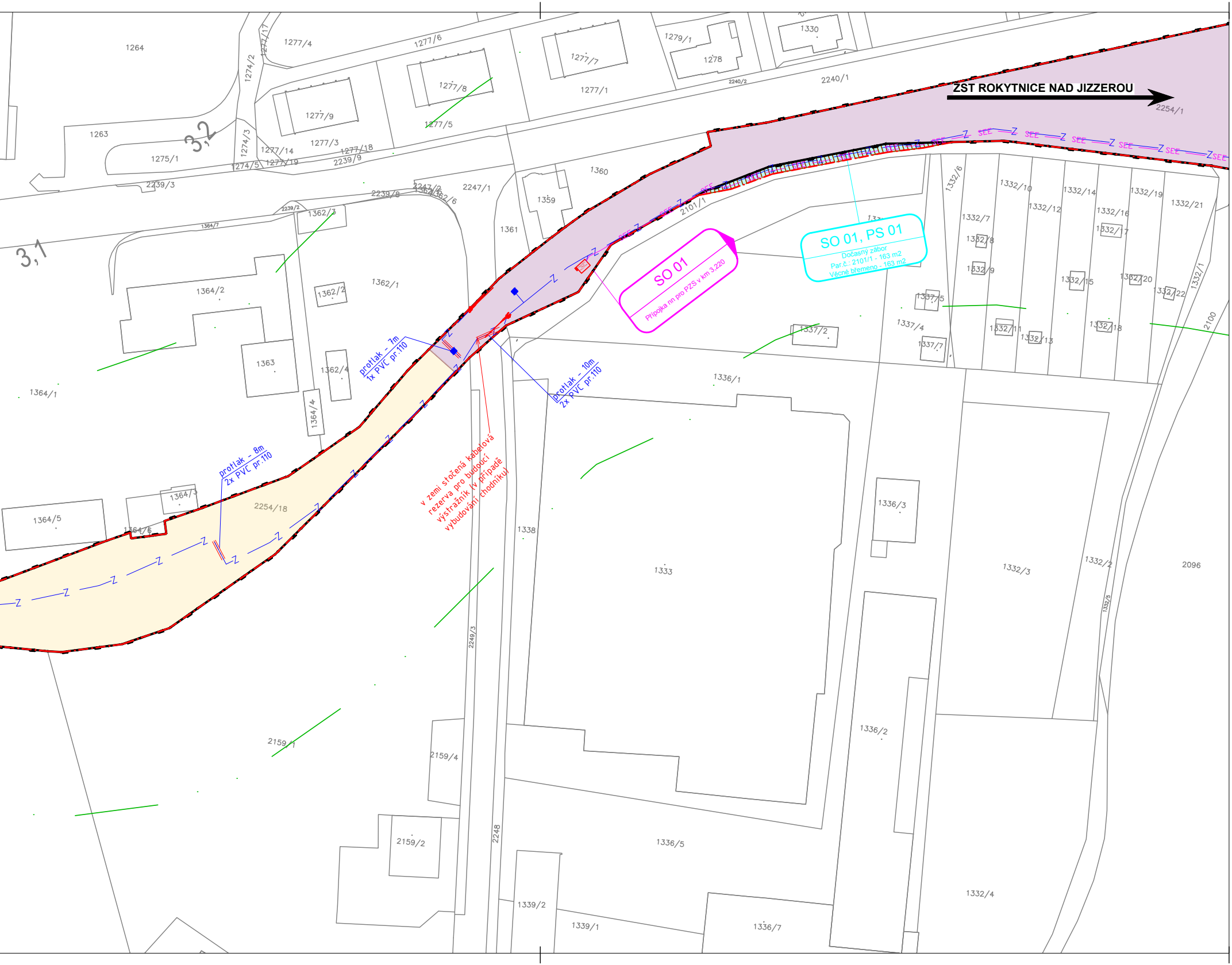
ZST ROKYTNICE NAD JIZZEROU
SO 01, PS 01
Dočasný zábor
Par.č.: 2101/1 - 163 m2
Věcné břemeno - 163 m2
SO 01
Přípojka nn pro PZS v km 3,220
protlak - 7m
1x PVC pr.110
protlak - 10m
2x PVC pr.110
protlak - 8m
2x PVC pr.110
v zemi stočená kabelová rezerva pro budoucí výstražník (v případě vybudování chodníku)
Z
SEE
3,1
3,2
1264
1263
1275/1
1277/4
1277/6
1277/7
1277/8
1277/9
1277/5
1277/3
1277/1
1277/14
1277/18
1277/19
1277/17
1274/2
1274/3
1274/5
1279/1
1278
1330
2240/1
2240/2
2239/3
2239/9
2239/8
2239/2
2247/1
2247/2
1362/6
1360
1359
1361
1362/3
1362/1
1362/2
1362/4
1364/7
1364/2
1364/1
1363
1364/4
1364/3
1364/5
1364/6
2254/18
2254/1
2101/1
1332/6
1332/10
1332/12
1332/14
1332/16
1332/17
1332/19
1332/21
1332/7
1332/8
1332/9
1332/15
1332/20
1332/22
1332/11
1332/13
1332/18
1332/1
1337/5
1337/4
1337/2
1337/7
1336/1
2100
1338
1333
1336/3
1332/3
1332/2
2096
1332/5
2249/3
2159/1
2159/4
2159/2
2248
1336/2
1336/5
1332/4
1339/2
1339/1
1336/7

LEGENDA:

─▬─	HRANICE DRÁHY
─ · ─	HRANICE STAVBY
─ · · ─	OCHRANNÉ PÁSMO LESA
──	PARCELNÍ HRANICE DLE KN
1333	ČÍSLO PARCELY V MAPĚ KN
─ Z ─ Z ─	KABEL ZABERZPEČOVACÍ SŽ, S.O. (PS 01, PS 02)
─ SEE ─ SEE ─	KABEL SILNOPROUDU SŽ, S.O. (SO 01, SO 02)
🟨	DOTČENÉ NEMOVITOSTI ČR V ZASTOUPENÍ SPRÁVY ŽELEZNIC S.O.
🟪	PŘEVOD V RÁMCI UMVŽST MEZI ČD A.S a SPRÁVY ŽELEZNIC S.O.
🟦	DOČASNÝ ZÁBOR
▨	VĚCNÉ BŘEMENO

Souřadnicový systém: S-JTSK
Výškový systém: Bpv

Přehled verzí přílohy

Číslo	*Datum*	*Popis změny*	*Jméno*	*Podpis*
R1	31.10.2020	Dokumentace k připomínkovému řízení	Vojtěch Moravec	
R2	28.02.2021	Čistopis projektové dokumentace ke stavebnímu povolení	Vojtěch Moravec	
-	-	-	-	

Zadavatel:
Správa železnic, státní organizace
Dlážděná 1003/7, Praha 1 - Nové Město 110 00
Stavební správa východ
Nerudova 773/1, 779 00 Olomouc

SPRÁVA ŽELEZNIC

Zhotovitel:
PROJEKT servis spol. s r.o.
U Elektry 830/2b, Praha 9 - Hloubětín 198 00
IČ: 49823141
tel.: 281 090 860
www.projekt-servis.cz firma@projekt-servis.cz

Hlavní inženýr projektu: Bc. Michal Munzar

Zástupce hlavního inženýra projektu Ing. Michaela Kopálová

Zpracovatel části:
PROJEKT servis spol. s r.o.
U Elektry 830/2b, Praha 9 - Hloubětín 198 00
IČ: 49823141
tel.: 281 090 860
www.projekt-servis.cz firma@projekt-servis.cz

Vypracoval:	*Kontroloval:*	*Odpovědný projektant:*
Vojtěch Moravec	Dana Špeciánová, DiS.	Ing. Martin Koudelka
KRAJ: Liberecký	OKRES: Semily	OÚ: Jilemnice

Název akce:

Doplnění závor na přejezdech v km 3,220 (P4743) a 4,952 (P4748) trati Martinice v Krkonoších - Rokytnice nad Jizerou

Část:
I.2 MAJETKOPRÁVNÍ ČÁST

SITUACE ZE ZÁBORU POZEMKŮ

Příloha:

PŘEDBĚŽNÝ VÝKRES VÝKUPU POZEMKŮ V KM 2,3 - 3,4

Číslo zakázky:	**ZAK-2020-21**
Stupeň:	DSP + PDPS
Datum:	02/2021
Měřítko:	1 : 1 000
Formát:	7 x A4

Verze:	*Část:*	*Č. přílohy:*
R2	**I.2.2**	**1.**

Dokument lze užívat pouze ve smyslu příslušné smlouvy o dílo. Žádná jeho část nemůže být dle zákona č. 121/2000 Sb. kopírována nebo jiným způsobem rozšiřována bez souhlasu PROJEKT servis spol. s r.o.